Mitwirkung

Kanton St. Gallen
Gemeinde Balgach
Gemeinde Au

Ziegeleiweg

Gemeinde Au / Balgach

🟧 Neuklassierung Gemeindeweg 1. Klasse Nr. 4.8 (Balgach) (teilweise Neuklassierung)

🟧 Neuklassierung Gemeindeweg 1. Klasse Nr. 611 (Au) (teilweise Neuklassierung)

Teilstrassenplan

Situation 1:500

Vom Gemeinderat Au erlassen am : ....

Der Gemeindepräsident :
Der Gemeinderatsschreiber :

....
....

Vom Gemeinderat Balgach erlassen am : ....

Die Gemeindepräsidentin :
Die Gemeinderatsschreiberin :

....
....

Öffentliche Auflage vom : .... bis ....

Vom Tiefbauamt des Kantons St.Gallen genehmigt am: ....

Der Kantonsingenieur:

....

Wälli AG Ingenieure
CH-9435 Heerbrugg
Auerstrasse 23
T. 058 100 90 02
heerbrugg@waelli.ch
www.waelli.ch

Projekt Nr. 3102-1461-305

Format:	30 x 168 cm		
Gezeichnet:	m.wango	Erstellt:	26.11.2024
Kontrolliert:	d.müller	Geändert:	

Legende

	Hinweis *realisiert gebaut*	Festlegung neu	Festlegung Umklassierung	Festlegung Aufhebung
Strassenklassierung (20.06.2024)				
Kantonsstrasse (Kanton)	🟦			
Gemeindestrasse 1. Klasse	🟥			
Gemeindestrasse 1. Klasse	▨			
Gemeindestrasse 2. Klasse	🟪			
Gemeindestrasse 3. Klasse	🟨			
Gemeindeweg 1. Klasse	🟧	🟧		▨
Gemeindeweg 2. Klasse	🟫			
Fuss-, Wander- und Radweg (20.06.2024)				
Rad- und Wanderweg mit Hartbelag	● × ● × ● × ●	● × ● × ● × ●		● × ● × ● × ●
Wanderweg mit Hartbelag	● ● ● ● ● ● ●	● ● ● ● ● ● ●		
Rad- und Wanderweg ohne Hartbelag	○ × ○ × ○ × ○			
Radweg	× × × × × × ×			× × × × × × ×
Rad- und Fussweg	• + • + • + • + •			
Fussweg	• • • • • • • • •			

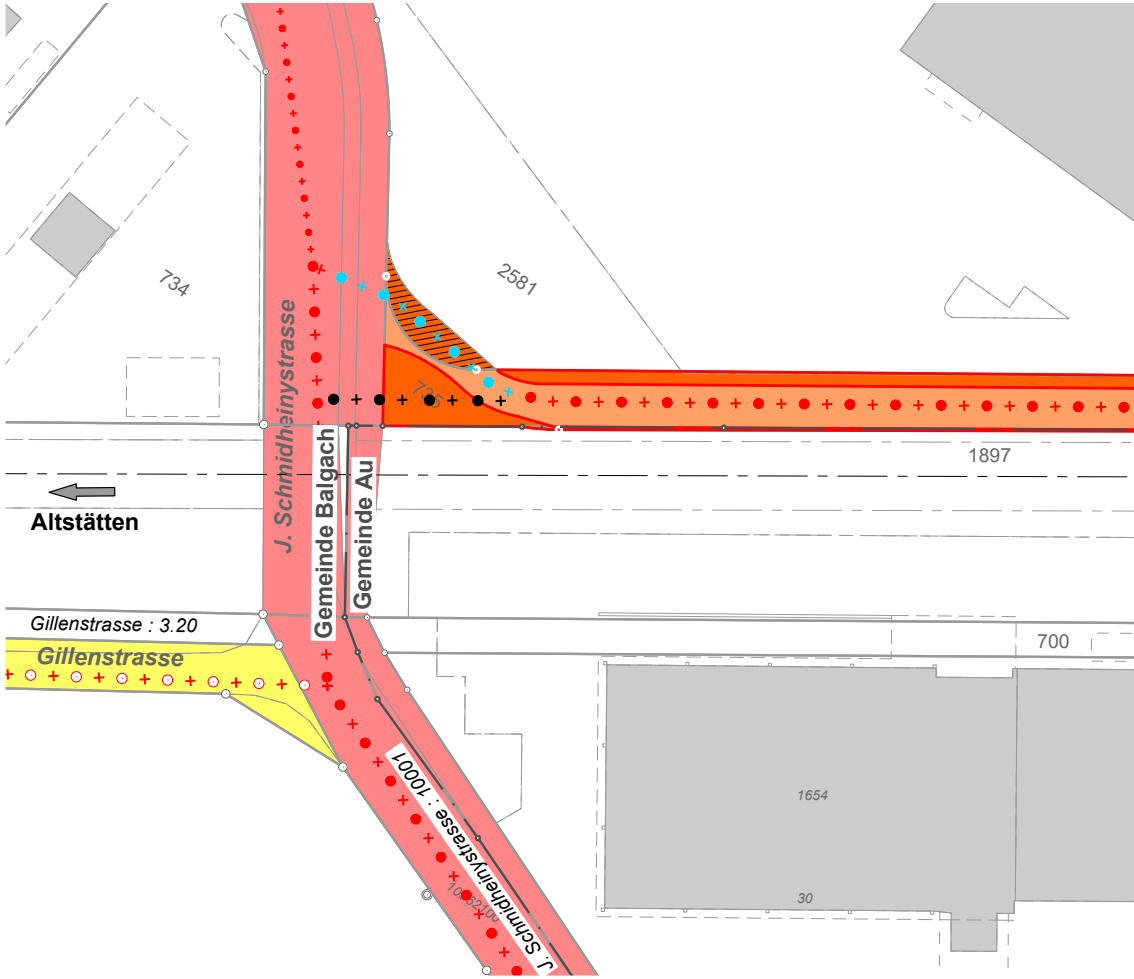
734
2581
725
J. Schmidheinystrasse
Gemeinde Balgach
Gemeinde Au
1897
Altstätten
Gillenstrasse : 3.20
Gillenstrasse
700
1654
30
J. Schmidheinystrasse : 10001

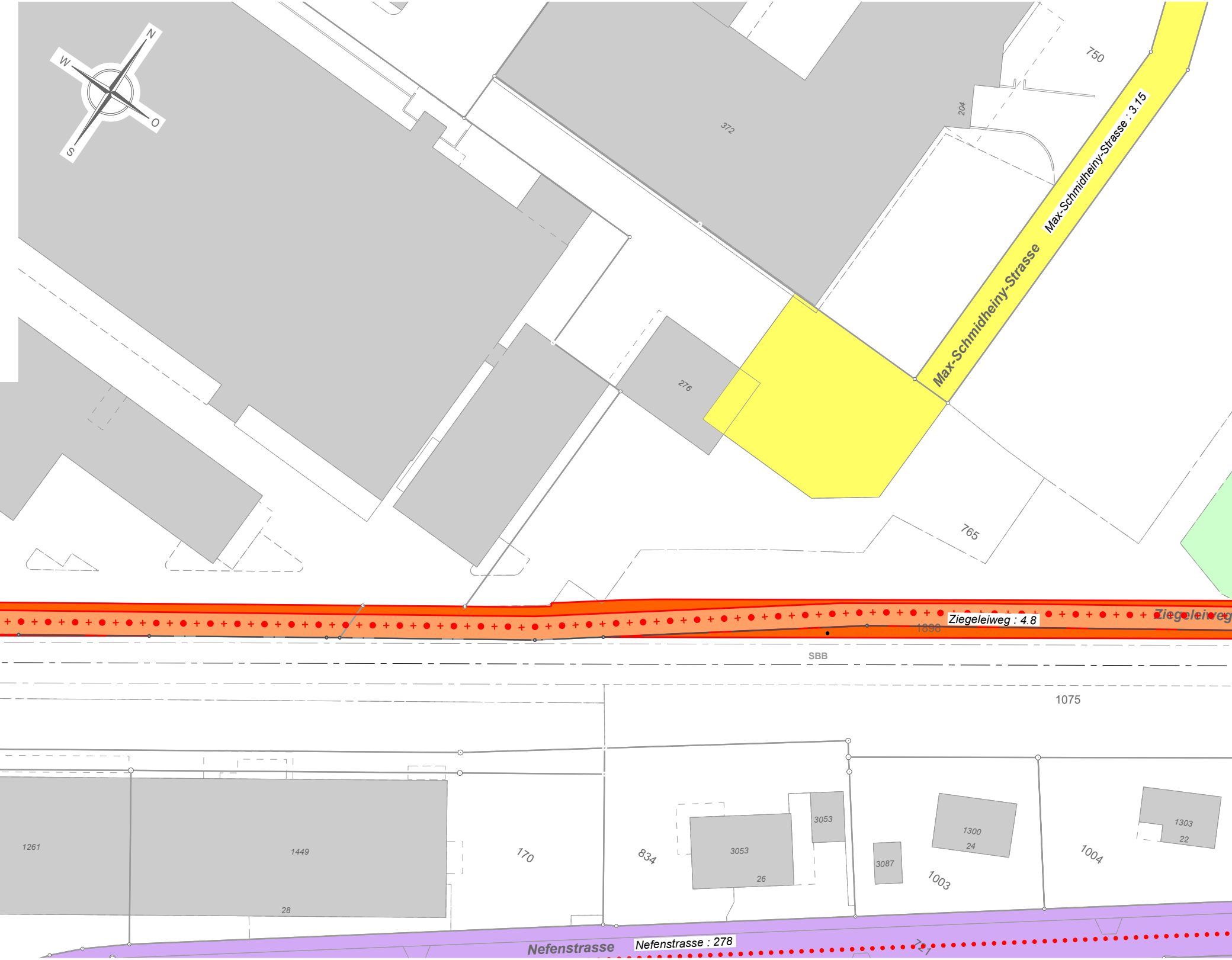
N
W
O
S
750
372
204
Max-Schmidheiny-Strasse : 3.15
Max-Schmidheiny-Strasse
276
765
Ziegeleiweg : 4.8
Ziegeleiweg
1898
SBB
1075
1261
1449
28
170
834
3053
3053
26
3087
1300
24
1003
1303
22
1004
Nefenstrasse
Nefenstrasse : 278
721

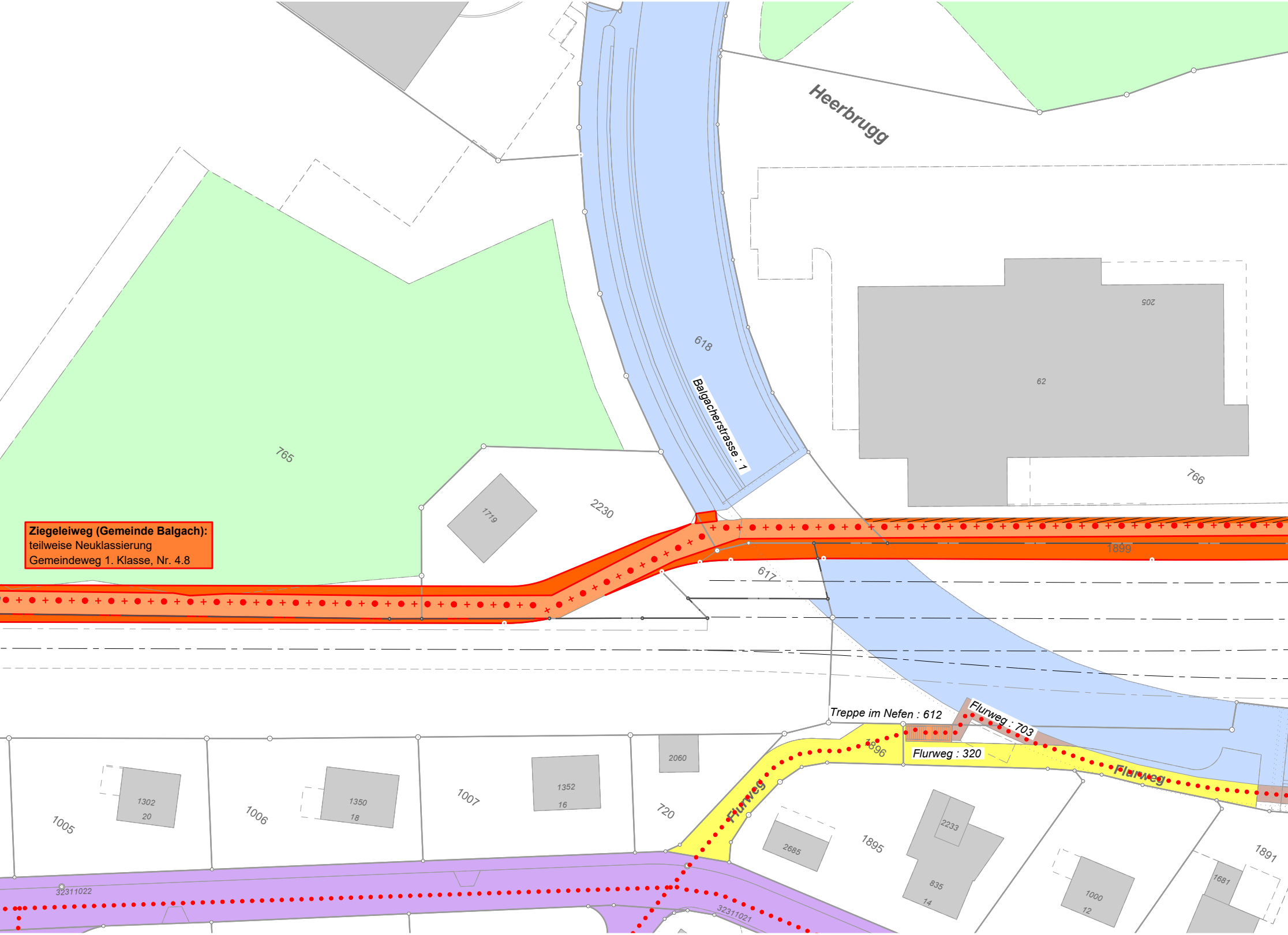

Ziegeleiweg (Gemeinde Balgach):
teilweise Neuklassierung
Gemeindeweg 1. Klasse, Nr. 4.8

Heerbrugg
618
Balgacherstrasse : 1
205
62
766
765
1719
2230
1899
617
Treppe im Nefen : 612
Flurweg : 703
1896
Flurweg : 320
Flurweg
Flurweg
2060
1302
20
1350
18
1352
16
1005
1006
1007
720
2685
1895
2233
835
14
1000
12
1891
1681
32311022
32311021

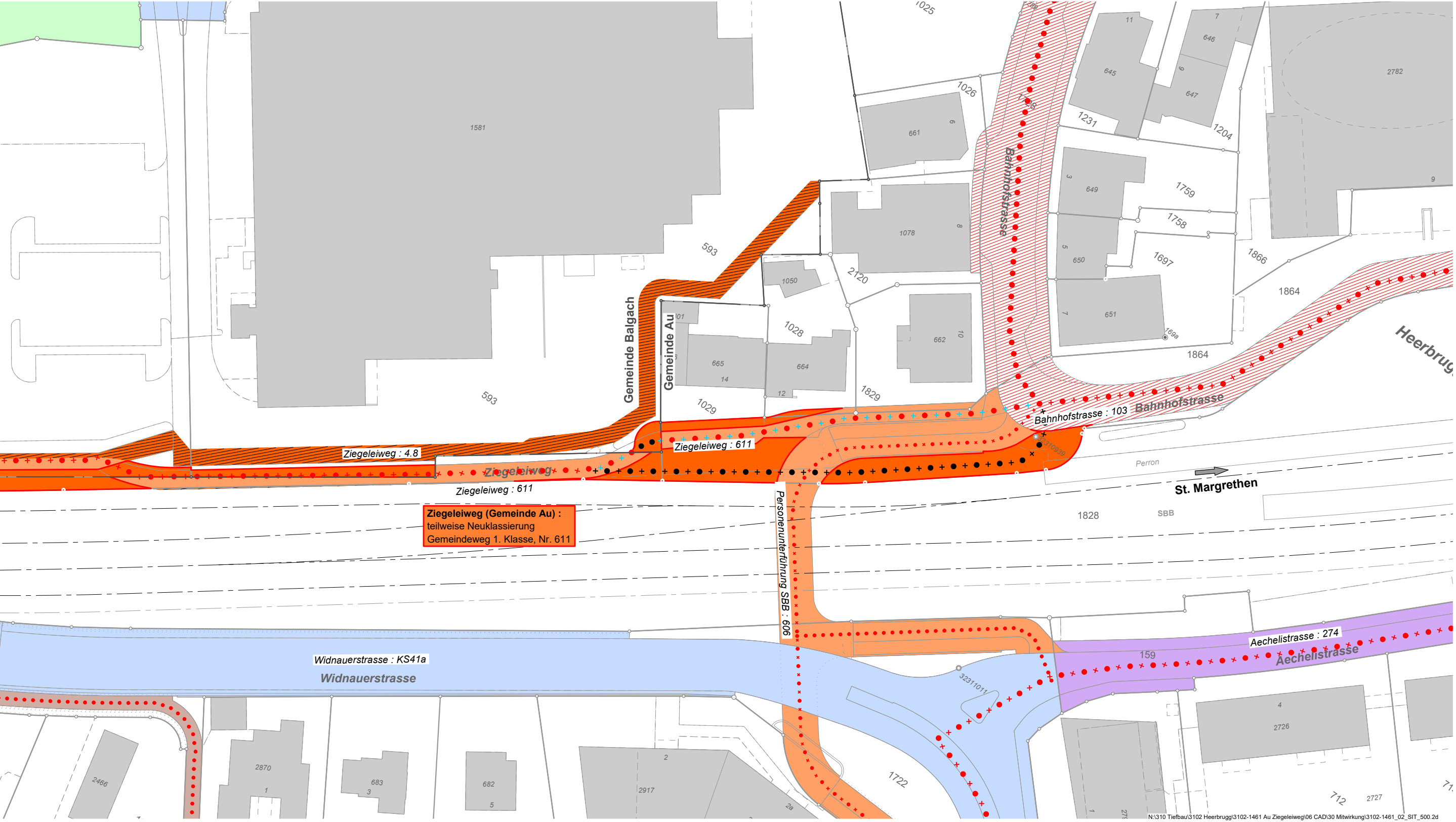
1025
1581
1026
661
9
11
7
646
645
6
647
2782
1231
1204
1078
8
Bahnhofstrasse
3
649
1759
1758
593
1050
2120
5
650
1697
1866
1864
Gemeinde Balgach
Gemeinde Au
1028
7
651
169a
662
10
Heerbrugg
665
14
664
12
593
1829
1029
1864
Bahnhofstrasse : 103
Bahnhofstrasse
Ziegeleiweg : 4.8
Ziegeleiweg : 611
Ziegeleiweg
Ziegeleiweg : 611
Perron
St. Margrethen
1828
SBB
Personenunterführung SBB : 606
Widnauerstrasse : KS41a
Widnauerstrasse
159
Aechelistrasse : 274
Aechelistrasse
32311011
4
2726
2466
2870
1
683
3
682
5
2
2917
2a
1722
712
2727
71

Ziegeleiweg (Gemeinde Au) :
teilweise Neuklassierung
Gemeindeweg 1. Klasse, Nr. 611

N:\310 Tiefbau\3102 Heerbrugg\3102-1461 Au Ziegeleiweg\06 CAD\30 Mitwirkung\3102-1461_02_SIT_500.2d